

CENTRO REGIONALE FUNZIONALE MULTIRISCHI SICUREZZA DEL TERRITORIO

(Centro Funzionale Decentrato di Protezione Civile - D.Lgs. n. 1 del 2 gennaio 2018)

BOLLETTINO PREVISIONALE REGIONALE DELLA SUSCETTIVITA' ALL'INNESCO E PROPAGAZIONE DEGLI INCENDI BOSCHIVI

Ex Piano AIB della Regione Calabria, approvato con DGR n. 174/2024

Visti i modelli resi disponibili dalla Presidenza del Consiglio dei Ministri – Dipartimento della Protezione Civile Nazionale

INDIRIZZATO A:

S.O.U.P. : Catanzaro
 Centro Operativo Regionale: Catanzaro
 C.O.P.: Catanzaro - Cosenza - Crotona - Reggio Calabria - Vibo Valentia
 Sindaci dei Comuni Calabresi: Loro Sedi
 Sala Operativa Regionale di Protezione Civile: Catanzaro
 Direzione Regionale del Corpo Nazionale dei Vigili del Fuoco: Catanzaro
 Comando Regione Carabinieri Forestale Calabria: Reggio Calabria
 Calabria Verde: Catanzaro
 Enel - Tema - Ente Parchi: Aspromonte, Pollino, Serre, Sila
 e per conoscenza
 Dipartimento della Protezione Civile Nazionale: Roma
 Prefettura - U.T.G.: Catanzaro - Cosenza - Crotona - Reggio Calabria - Vibo Valentia

INFORMAZIONI METEOCLIMATICHE SINTETICHE PER GIORNO 05/09/2024

Precipitazioni: da isolate a sparse, a prevalente carattere di rovescio o temporale, specialmente sulle zone interne;

Temperature: stazionarie;

Venti: nessun fenomeno significativo.

INFORMAZIONI METEOCLIMATICHE SINTETICHE PER GIORNO 06/09/2024

Precipitazioni: assenti o non rilevanti;

Temperature: massime in aumento;

Venti: nessun fenomeno significativo.

Zone		Condizioni di suscettività all'innesco ed alla propagazione degli incendi boschivi	
		AGGIORNAMENTO SITUAZIONE ODIERNA	PREVISIONE DOMANI
Cala 1	Tirreno Settentrionale	MEDIA	MEDIA
Cala 2	Tirreno Centro-Settentrionale	MEDIA	MEDIA
Cala 3	Tirreno Centro-Meridionale	MEDIA	MEDIA
Cala 4	Tirreno Meridionale	MEDIA	MEDIA
Cala 5	Ionio Settentrionale	MEDIA	MEDIA
Cala 6	Ionio Centro-Settentrionale	MEDIA	MEDIA
Cala 7	Ionio Centro-Meridionale	MEDIA	MEDIA
Cala 8	Ionio Meridionale	MEDIA	MEDIA

Legenda:

Bassa: ad innesco avvenuto, ancorché poco probabile, l'incendio si propagherà in maniera tale che dovrebbe essere fronteggiato con le sole forze ordinarie, comunque necessarie.

Media: ad innesco avvenuto, l'incendio si propagherà in maniera tale da dover essere tempestivamente fronteggiato con forze ordinarie, altrimenti potrebbe essere necessario un dispiegamento di ulteriori forze per contrastarlo, rafforzando le squadre a terra ed impiegando piccoli e medi mezzi aerei.

Alta: ad innesco avvenuto, l'incendio si propagherà in maniera tale da poter rapidamente raggiungere dimensioni e intensità tali da renderlo difficilmente contrastabile con le sole forze ordinarie, ancorché rinforzate, richiedendo il dispiegamento di ulteriori mezzi aerei.

Si invitano gli Enti in indirizzo ad attivare quanto previsto dalla propria pianificazione di emergenza

Il Funzionario Responsabile

f.to: ing. Antonio GUERRIERO

CENTRO FUNZIONALE REGIONALE MULTIRISCHI

SICUREZZA DEL TERRITORIO

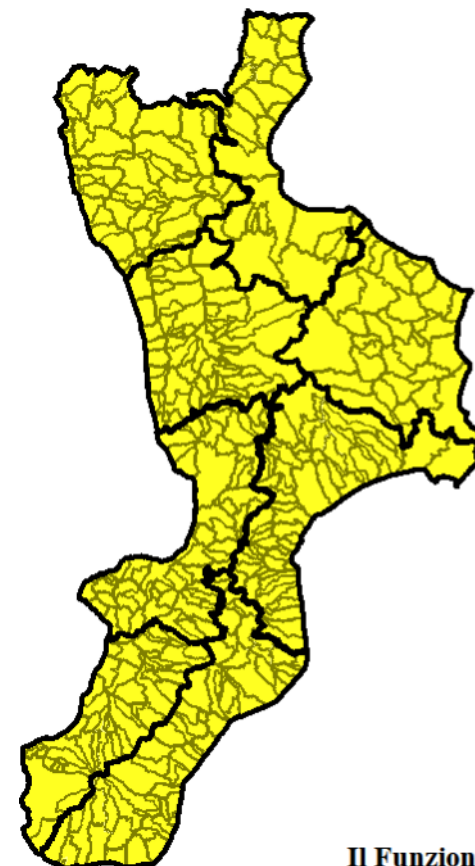
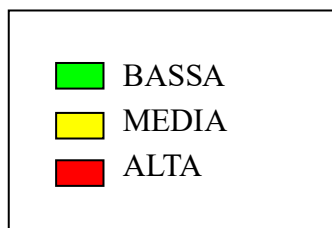
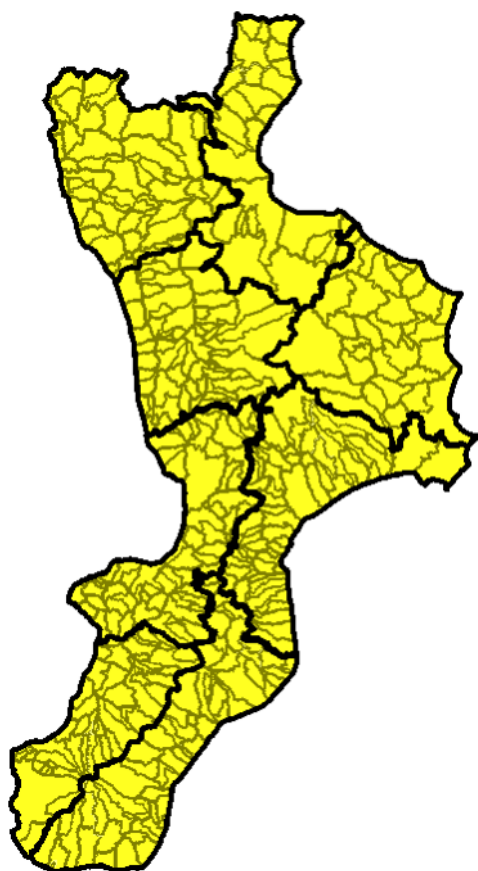
(Centro Funzionale Decentrato di Protezione Civile - D.Lgs. n. 1 del 2 gennaio 2018)

Agg. suscettività all'innesco ed alla propagazione degli incendi boschivi

GIOVEDÌ 5 SETTEMBRE 2024

Prev. suscettività all'innesco ed alla propagazione degli incendi boschivi

VENERDÌ 6 SETTEMBRE 2024



Il Funzionario Responsabile
f.to: ing. Antonio GUERRIERO

Le firme autografe sono sostituite da indicazione a stampa dei soggetti responsabili ai sensi dell'art. 3 c. 2 del D. Lgs. 12/02/1993 n° 39

La presente nota, trasmessa via PEC, sostituisce l'atto originale (ai sensi dell'art. 48 del D.Lgs 7 marzo 2005, n. 82 e ss.mm.ii.)