

## CENTRO FUNZIONALE REGIONALE MULTIRISCHI SICUREZZA DEL TERRITORIO

(Centro Funzionale Decentrato di Protezione Civile - D.Lgs. n. 1 del 2 gennaio 2018)

# BOLLETTINO PREVISIONALE REGIONALE DELLA SUSCETTIVITA' ALL'INNESCO E PROPAGAZIONE INCENDI BOSCHIVI

Ex Piano AIB della Regione Calabria, approvato con DGR n. 174/2024

Visti i modelli resi disponibili dalla Presidenza del Consiglio dei Ministri – Dipartimento della Protezione Civile Nazionale

### INDIRIZZATO A:

S.O.U.P. : Catanzaro  
 Centro Operativo Regionale: Catanzaro  
 C.O.P.: Catanzaro - Cosenza - Crotona - Reggio Calabria - Vibo Valentia  
 Sindaci dei Comuni Calabresi: Loro Sedi  
 Sala Operativa Regionale di Protezione Civile: Catanzaro  
 Direzione Regionale del Corpo Nazionale dei Vigili del Fuoco: Catanzaro  
 Comando Regione Carabinieri Forestale Calabria: Reggio Calabria  
 Calabria Verde: Catanzaro  
 Enel - Tema - Ente Parchi: Aspromonte, Pollino, Serre, Sila  
 e per conoscenza  
 Dipartimento della Protezione Civile Nazionale: Roma  
 Prefettura - U.T.G.: Catanzaro - Cosenza - Crotona - Reggio Calabria - Vibo Valentia

### INFORMAZIONI METEOCLIMATICHE SINTETICHE PER GIORNO 02/07/2024

**Precipitazioni:** da isolate a sparse, anche a carattere di rovescio o temporale;  
**Temperature:** massime in sensibile diminuzione;  
**Venti:** forti nord-occidentali, specie sui settori ionici.

### INFORMAZIONI METEOCLIMATICHE SINTETICHE PER GIORNO 03/07/2024

**Precipitazioni:** da isolate a sparse, anche a carattere di rovescio o temporale;  
**Temperature:** minime in locale sensibile diminuzione;  
**Venti:** localmente forti nord-occidentali sui settori meridionali.

Zone		Condizioni di suscettività all'innesco ed alla propagazione degli incendi boschivi	
		AGGIORNAMENTO SITUAZIONE ODIERNA	PREVISIONE DOMANI
<b>Cala 1</b>	<b>Tirreno Settentrionale</b>	MEDIA	MEDIA
<b>Cala 2</b>	<b>Tirreno Centro-Settentrionale</b>	MEDIA	MEDIA
<b>Cala 3</b>	<b>Tirreno Centro-Meridionale</b>	ALTA	MEDIA
<b>Cala 4</b>	<b>Tirreno Meridionale</b>	ALTA	MEDIA
<b>Cala 5</b>	<b>Ionio Settentrionale</b>	MEDIA	MEDIA
<b>Cala 6</b>	<b>Ionio Centro-Settentrionale</b>	MEDIA	MEDIA
<b>Cala 7</b>	<b>Ionio Centro-Meridionale</b>	ALTA	MEDIA
<b>Cala 8</b>	<b>Ionio Meridionale</b>	ALTA	MEDIA

#### Legenda:

**Bassa:** ad innesco avvenuto, ancorché poco probabile, l'incendio si propagerà in maniera tale che dovrebbe essere fronteggiato con le sole forze ordinarie, comunque necessarie.

**Media:** ad innesco avvenuto, l'incendio si propagerà in maniera tale da dover essere tempestivamente fronteggiato con forze ordinarie, altrimenti potrebbe essere necessario un dispiegamento di ulteriori forze per contrastarlo, rafforzando le squadre a terra ed impiegando piccoli e medi mezzi aerei.

**Alta:** ad innesco avvenuto, l'incendio si propagerà in maniera tale da poter rapidamente raggiungere dimensioni e intensità tali da renderlo difficilmente contrastabile con le sole forze ordinarie, ancorché rinforzate, richiedendo il dispiegamento di ulteriori mezzi aerei.

Si invitano gli Enti in indirizzo ad attivare quanto previsto dalla propria pianificazione di emergenza

**Il Funzionario Responsabile**

**f.to: ing. Francesco SALOMONE**

## CENTRO FUNZIONALE REGIONALE MULTIRISCHI

### SICUREZZA DEL TERRITORIO

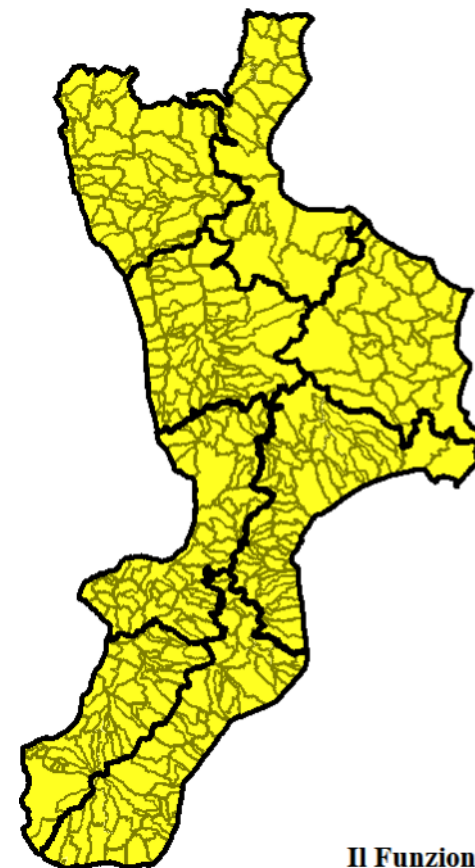
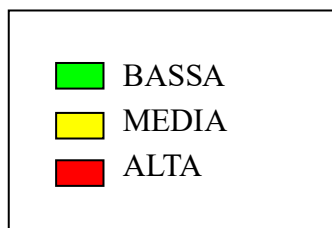
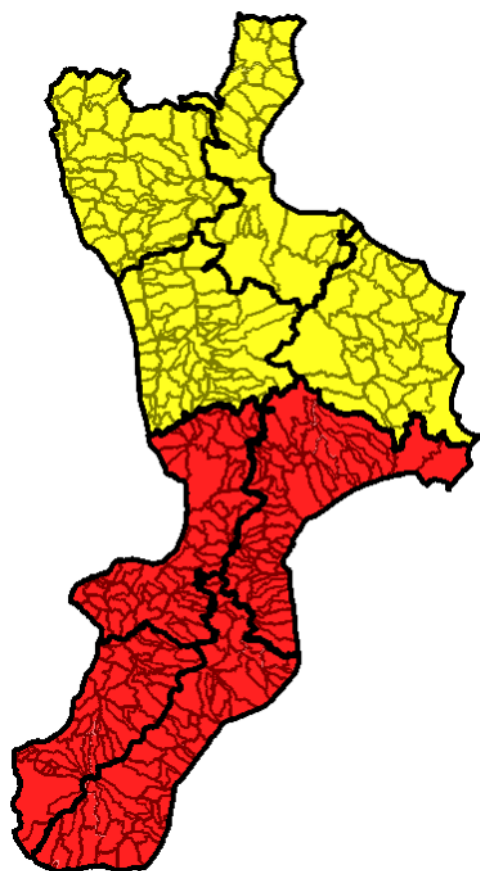
(Centro Funzionale Decentrato di Protezione Civile - D.Lgs. n. 1 del 2 gennaio 2018)

Agg. suscettività all'innesco ed alla propagazione degli incendi boschivi

**MARTEDÌ 2 LUGLIO 2024**

Prev. suscettività all'innesco ed alla propagazione degli incendi boschivi

**MERCOLEDÌ 3 LUGLIO 2024**



**Il Funzionario Responsabile**  
*f.to: ing. Francesco SALOMONE*

Le firme autografe sono sostituite da indicazione a stampa dei soggetti responsabili ai sensi dell'art. 3 c. 2 del D. Lgs. 12/02/1993 n° 39

La presente nota, trasmessa via PEC, sostituisce l'atto originale (ai sensi dell'art. 48 del D.Lgs 7 marzo 2005, n. 82 e ss.mm.ii.)